

ÚZEMNÍ PLÁN BYSTŘICE




ZMĚNA Č. 3

I.B.c) VÝKRES VEŘEJNĚ PROSPĚŠNÝCH STAVEB, OPATŘENÍ A ASANACÍ






1 : 5 000

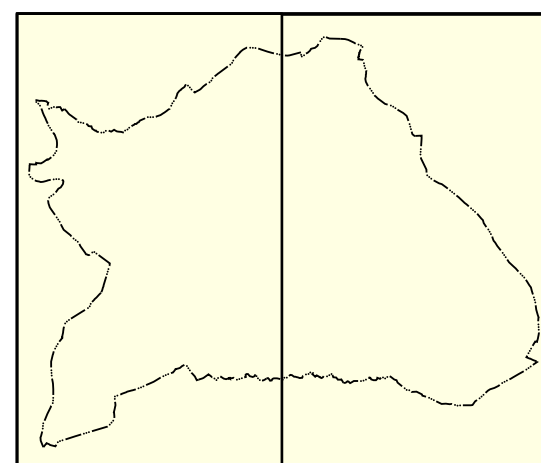
NÁVRH PRO PROJEDNÁNÍ

LEGENDA

	HRANICE ŘEŠENÉHO ÚZEMÍ
	HRANICE KATASTRÁLNÍHO ÚZEMÍ
	RUŠENÉ JEVY

VEŘEJNĚ PROSPĚŠNÉ STAVBY A VEŘEJNĚ PROSPĚŠNÁ OPATŘENÍ

	VEŘEJNĚ PROSPĚŠNÉ STAVBY DOPRAVNÍ INFRASTRUKTURY
	VEŘEJNĚ PROSPĚŠNÉ STAVBY TECHNICKÉ INFRASTRUKTURY
	VEŘEJNĚ PROSPĚŠNÉ STAVBY VEŘEJNÝCH PROSTRANSTVÍ
	VEŘEJNĚ PROSPĚŠNÉ STAVBY/VEŘEJNĚ PROSPĚŠNÁ OPATŘENÍ KE SNIŽOVÁNÍ NEBEZPEČÍ V ÚZEMÍ
	VEŘEJNĚ PROSPĚŠNÁ OPATŘENÍ PRO VYTVÁŘENÍ PRVKŮ ÚZEMNÍHO SYSTÉMU EKOLOGICKÉ STABILITY



Spolufinancováno
Evropskou unií



MINISTERSTVO
PRO MÍSTNÍ
ROZVOJ ČR



PROJEKTOVÁ ČINNOST, URBANISMUS, ÚZEMNÍ PLÁNOVÁNÍ, EKOLOGIE

URBANISTICKÉ STŘEDISKO OSTRAVA, s.r.o.

OSTRAVA s.r.o. Spartakovců 3, Ostrava-Poruba, 708 00

tel: 59 693 95 30

ZODP. PROJEKTANT: ING. ARCH. PETR GAJDUŠEK

ZAK. ČÍSLO: U - 525

ZPRACOVATEL: ING. ARCH. PETR GAJDUŠEK, ING. MARTINA KRAUSOVÁ

OBJEDNATEL: OBEC BYSTŘICE

DATUM: 12/2025