

ÚZEMNÍ PLÁN BYSTŘICE





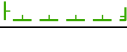






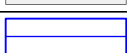


ZMĚNA Č. 3

II.B.c) VÝKRES PŘEDPOKLÁDANÝCH ZÁBORŮ PŮDNÍHO FONDU









1 : 5 000

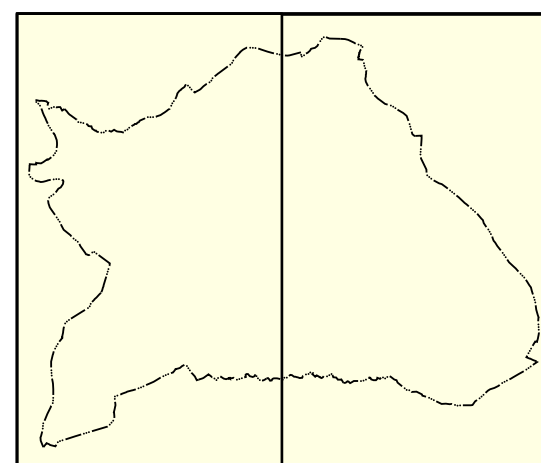
NÁVRH PRO PROJEDNÁNÍ

LEGENDA

	HRANICE ŘEŠENÉHO ÚZEMÍ
	HRANICE KATASTRÁLNÍHO ÚZEMÍ
	HRANICE ZASTAVĚNÉHO ÚZEMÍ K 23. 11. 2025
	ZASTAVITELNÉ PLOCHY
	VZDÁLENOST 30 m OD OKRAJE LESA
	HRANICE BONITNÍCH PŮDNĚ EKOLOGICKÝCH JEDNOTEK
	KÓD BPEJ
	ZEMĚDĚLSKÉ POZEMKY S TŘÍDOU OCHRANY II
	ZEMĚDĚLSKÉ POZEMKY S TŘÍDOU OCHRANY III
	ZEMĚDĚLSKÉ POZEMKY S TŘÍDOU OCHRANY IV
	ZEMĚDĚLSKÉ POZEMKY S TŘÍDOU OCHRANY V
	LESNÍ POZEMKY
	NEZEMĚDĚLSKÉ POZEMKY
	ODVODNĚNÉ POZEMKY

PRVKY ÚSES

STAV	NÁVRH	
		LOKÁLNÍ BOKORIDORY
		LOKÁLNÍ BIOCENTRA
		REGIONÁLNÍ BOKORIDORY
		REGIONÁLNÍ BIOCENTRA



Spolufinancováno
Evropskou unií



MINISTERSTVO
PRO MÍSTNÍ
ROZVOJ ČR



PROJEKTOVÁ ČINNOST, URBANISMUS, ÚZEMNÍ PLÁNOVÁNÍ, EKOLOGIE

URBANISTICKÉ STŘEDISKO OSTRAVA, s.r.o.

OSTRAVA s.r.o.

Spartakovců 3, Ostrava-Poruba, 708 00

tel: 59 693 95 30

ZODP. PROJEKTANT: ING. ARCH. PETR GAJDUŠEK

ZAK. ČÍSLO: U - 525

ZPRACOVATEL: ING. ARCH. PETR GAJDUŠEK, ING. MARTINA KRAUSOVÁ

OBJEDNATEL: OBEC BYSTŘICE

DATUM: 12/2025