

ÚZEMNÍ PLÁN BYSTŘICE






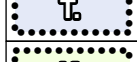




ZMĚNA Č. 3

I.B.a) VÝKRES ZÁKLADNÍHO ČLENĚNÍ ÚZEMÍ

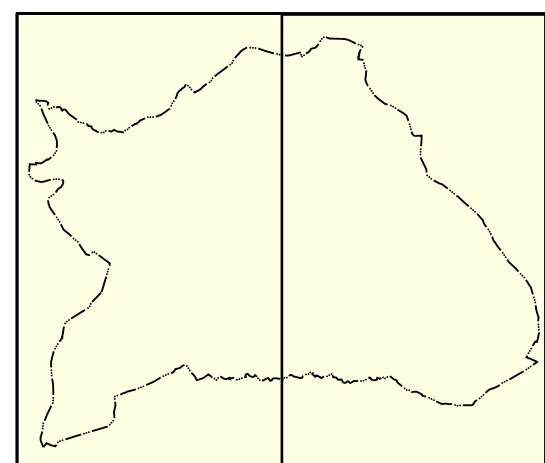
1 : 5 000

NÁVRH PRO PROJEDNÁNÍ

LEGENDA

	HRANICE ŘEŠENÉHO ÚZEMÍ
	HRANICE KATASTRÁLNÍHO ÚZEMÍ
	HRANICE ZASTAVĚNÉHO ÚZEMÍ K 23. 11. 2025
	VYMEZENÍ PLOCH A KORIDORŮ, VE KTERÝCH JE ROZHODOVÁNÍ O ZMĚNÁCH V ÚZEMÍ PODMÍNĚNO ZPRACOVÁNÍM ÚZEMNÍ STUDIE
	ZASTAVITELNÉ PLOCHY (Z PLATNÉHO ÚP / VYMEZENÉ ZMĚNOU Č. 3)
	TRANSFORMAČNÍ PLOCHY
	PLOCHY ZMĚN V KRAJINĚ
	KORIDORY NAD PLOCHAMI S ROZDÍLNÝM ZPŮSOBEM VYUŽITÍ Z NADŘÁZENÉ DOKUMENTACE PRO TECHNICKOU INFRASTRUKTURU
	KORIDORY NAD PLOCHAMI S ROZDÍLNÝM ZPŮSOBEM VYUŽITÍ VYMEZENÉ ÚZEMNÍM PLÁNEM PRO TECHNICKOU INFRASTRUKTURU
	RUŠENÉ JEVI

PŮVODNÍ HRANICE ZASTAVĚNÉHO ÚZEMÍ SE ZMĚNOU Č. 3 RUŠÍ A NAHRAZUJE SE NOVOU.



Spolufinancováno
Evropskou unií



MINISTERSTVO
PRO MÍSTNÍ
ROZVOJ ČR



PROJEKTOVÁ ČINNOST, URBANISMUS, ÚZEMNÍ PLÁNOVÁNÍ, EKOLOGIE

URBANISTICKÉ STŘEDISKO OSTRAVA, s.r.o.

OSTRAVA s.r.o. Spartakovců 3, Ostrava-Poruba, 708 00

tel: 59 693 95 30

ZODP. PROJEKTANT: ING. ARCH. PETR GAJDUŠEK

ZAK. ČÍSLO: U - 525

ZPRACOVATEL: ING. ARCH. PETR GAJDUŠEK, ING. MARTINA KRAUSOVÁ

OBJEDNATEL: OBEC BYSTŘICE

DATUM: 12/2025